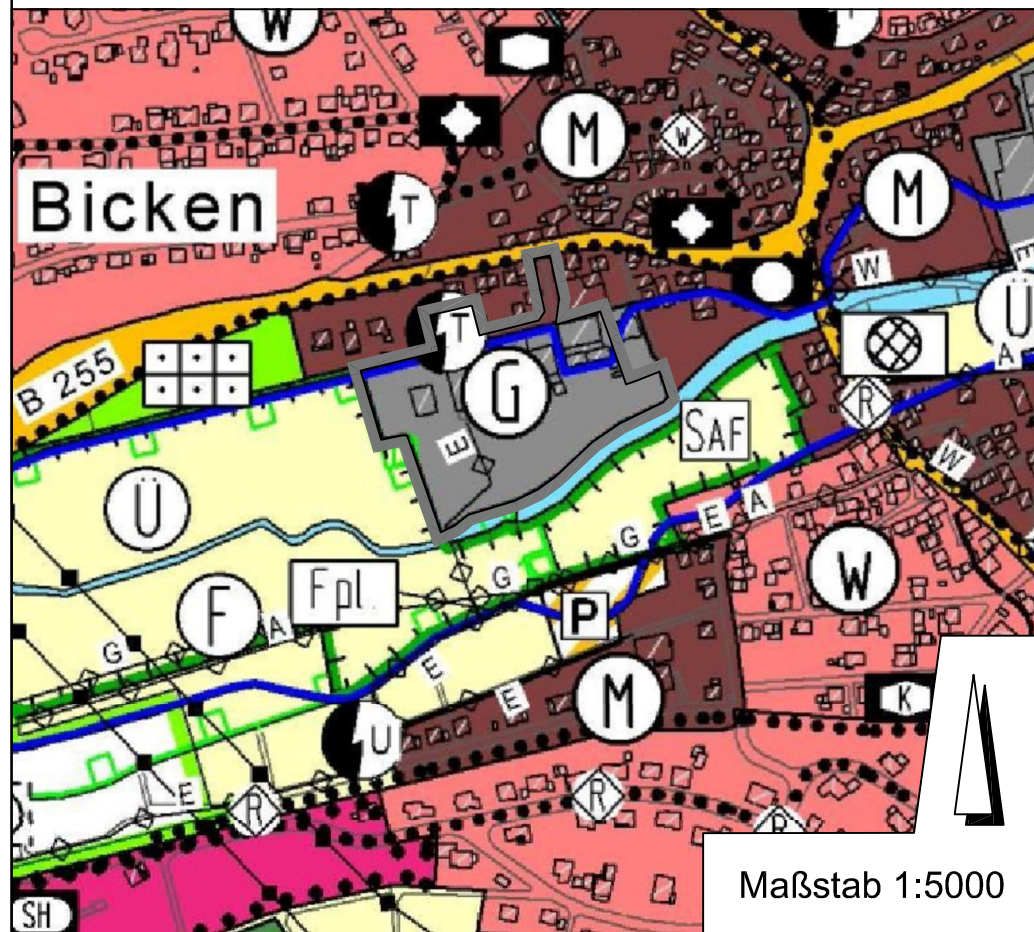
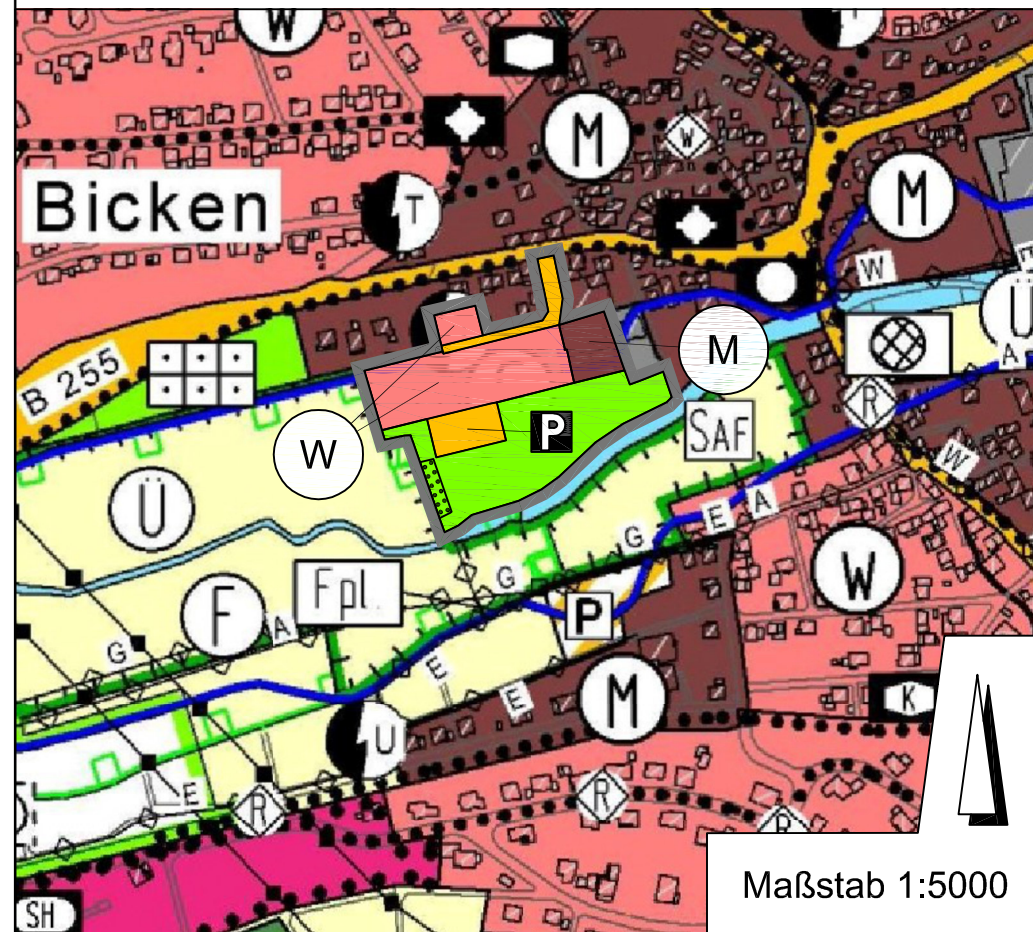


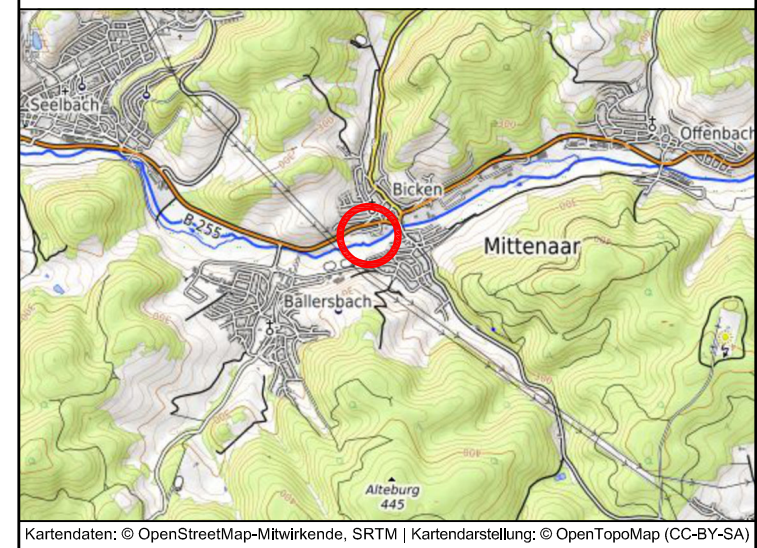
Ausschnitt aus dem bisher gültigen Flächennutzungsplan



Geplante Änderung des Flächennutzungsplanes



Übersichtskarte



Genehmigung

Blank area for the official approval stamp.

Planzeichen

- Wohnbauflächen
- Gewerbliche Bauflächen
- Überörtliche und örtliche Hauptverkehrsstraßen
- Flächen für Versorgungsanlagen: Elektrizität T= Trafostation
- Hauptversorgungs- und Hauptabwasserleitungen unterirdisch E= Elektrizität
- Grünflächen
- Umgrenzung von Flächen für die Wasserwirtschaft, den Hochwasserschutz und die Regelung des Wasserabflusses: Überschwemmungsgebiet
- Umgrenzung von Flächen mit Bindungen für Bepflanzungen und für die Erhaltung von Bäumen, Sträuchern und sonstigen Bepflanzungen sowie von Gewässern
- Grenze des räumlichen Geltungsbereiches (§ 9 Abs. 7 BauGB)
- Gemischte Bauflächen
- Parkplatz

Verfahrensvermerke

<p>Änderungsbeschluss am bekanntgemacht am</p> <hr/> <p>1. Entwurfsbeschluss (Offenlegungsbeschluss) am</p> <p>1. Offenlegung gem. § 3 (2) BauGB vom bekanntgemacht bis am</p> <hr/> <p>Abschließender Beschluss am</p> <hr/> <p>Bekanntmachung der Genehmigung rechtskräftig ab</p>	<p>Beteiligung der Träger öff. Belange gem. § 4 (2) BauGB vom bis</p> <hr/> <p>2. Entwurfsbeschluss (Offenlegungsbeschluss) am</p> <p>2. Offenlegung gem. § 4a (3) BauGB vom bekanntgemacht bis am</p> <hr/> <p>Bestätigung der Verfahrensvermerke ....., den.....</p> <p style="text-align: right;">..... Bürgermeister</p> <hr/> <p>.....</p>
--	---

Datum	Erstellung / Änderung
26.01.2021	sw Erstellung
08.07.2021	sw Fläche zum Erhalt ergänzt
05.11.2021	sw Geltungsbereich erweitert
17.07.2024	sw Fläche ergänzt

geprüft: 17.10.2024, J. A. Dateiname: fbiwe\_2d7.dwg  
Blattgröße: 42 cm x 29,7 cm

**PlanungsbüroKoch**

Dipl.-Geogr. Christian Koch Tel. (0 64 43) 6 90 04-0  
Stadtplaner AKH Fax (0 64 43) 6 90 04-34  
Alte Chaussee 4, 35614 ABlar info@pbkoch.de

**Planbearbeitung Stand**  
M. Sc. Geogr. Julia Arndt 17.10.2024

[www.pbkoch.de](http://www.pbkoch.de)

**Änderung  
des Flächennutzungsplanes  
der Gemeinde Mittenaar**

**für den Bereich  
"Bicken West an der Aar"  
OT Bicken**

-Entwurf-