


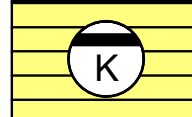
Darstellung der Flächen vor der Änderung des Flächennutzungsplanes
(Auszug aus dem rechtswirksamen Flächennutzungsplan)



Darstellung der Flächen durch Änderung des rechtswirksamen
Flächennutzungsplanes




Planzeichenerklärung:

-  Geltungsbereich
-  Flächen für Abwasserbeseitigung (Kläranlage)

Gemeinde Mittenaar
Flächennutzungsplan-Änderung "Erweiterung der
Kläranlage "Oberes Aartal"", Gemarkung Offenbach

Beteiligung der Öffentlichkeit gemäß § 3 Abs. 2 BauGB und der Behörden gemäß § 4 Abs. 2 BauGB

Bearbeitet:	I. Zillinger		Maßstab:	Stand:	07.06.2024
Gezeichnet:	Gawelek		1:5.000	Zeichnungsnummer:	2025/2
Geprüft:				Ersatz für:	

Ingenieurbüro Zillinger

35396 Gießen, Weimarer Str. 1, Fon (0641) 95212-0, Fax (0641) 95212-34, info@buero-zillinger.de, www.buero-zillinger.de